

CHENAL DE NAVIGATION DU SAINT-LAURENT PRÉVISIONS DES NIVEAUX D'EAU ET BULLETIN D'INFORMATION

Prévisions en date du : 8 mai, 2014

Poste	Niveau d'eau minimal attendu par rapport au zéro des cartes				
	3 jours	4 à 7 jours	Semaine 2	Semaine 3	Semaine 4
	(09/05 - 11/05)	(12/05 - 15/05)	(16/05 - 22/05)	(23/05 - 29/05)	(30/05 - 05/06)
Montréal	2.15m	2.05m	1.8m	1.5m	1.2m
Sorel	2.15m	2.05m	1.8m	1.5m	1.2m
Trois-Rivières	2.30m	2.25m	2m	1.7m	1.3m

Note :

1. Les prévisions montrent les niveaux d'eau minimums attendus par rapport au zéro des cartes aux endroits indiqués et pour les dates spécifiées en vue d'aider les navigateurs commerciaux à planifier leurs activités à court terme (1 à 4 semaines).
2. Ce bulletin, diffusé le jeudi de chaque semaine, est produit par le secteur génie hydraulique de la Garde côtière canadienne, Région du Centre et de l'Arctique.
3. La Garde côtière canadienne ne fournit aucune garantie sur ces niveaux d'eau attendus et n'assume aucune responsabilité pour pertes ou dommages encourues suite à l'usage de cette information.
4. Il est important de noter que des facteurs hydro-météorologiques à court terme peuvent influencer les niveaux d'eau prédits. Le maître du navire ou l'officier de service est responsable de la sécurité du navire en tout temps.

Information courante importante

1. Lac Ontario :

	Niveau d'eau moyen hebdomadaire		Débit au barrage Moses-Saunders	
	Niveau d'eau (m)	Différence p/r à la moyenne à long terme (m)	Débit (m ³ /s)	Différence p/r à la semaine précédente
Semaine dernière	75.06	0.08	7530	90 (1%)
Actuel	75.1	0.04	7670	140 (2%)

2. Débit de la rivière des Outaouais

	Débit total au barrage Carillon		Débit entrant au lac St-Louis	
	Débit (m ³ /s)	Différence p/r à la semaine précédente	Débit (m ³ /s)	Différence p/r à la semaine précédente
Semaine dernière	5170	-210 (-4%)	2470	-120 (-5%)
Actuel	5500	330 (6%)	2630	160 (6%)

Pour de plus amples renseignements, communiquez avec :

Frédéric Fillion, Ing.

Gestionnaire des voies navigables

Garde côtière canadienne

Région du Centre et de l'Arctique

101 boul. Champlain

Québec (Québec), G1K 7Y7

Téléphone : 418-648-7493

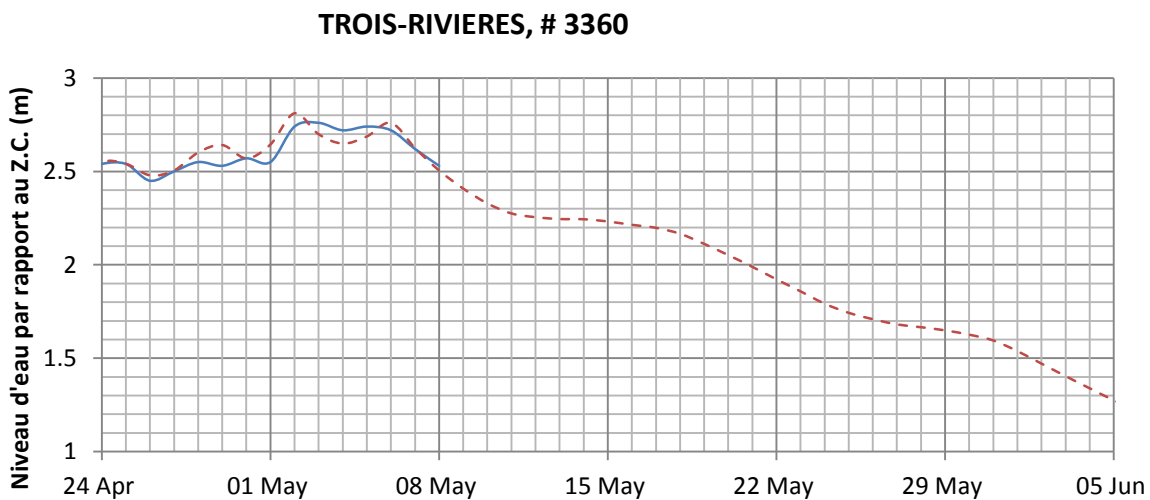
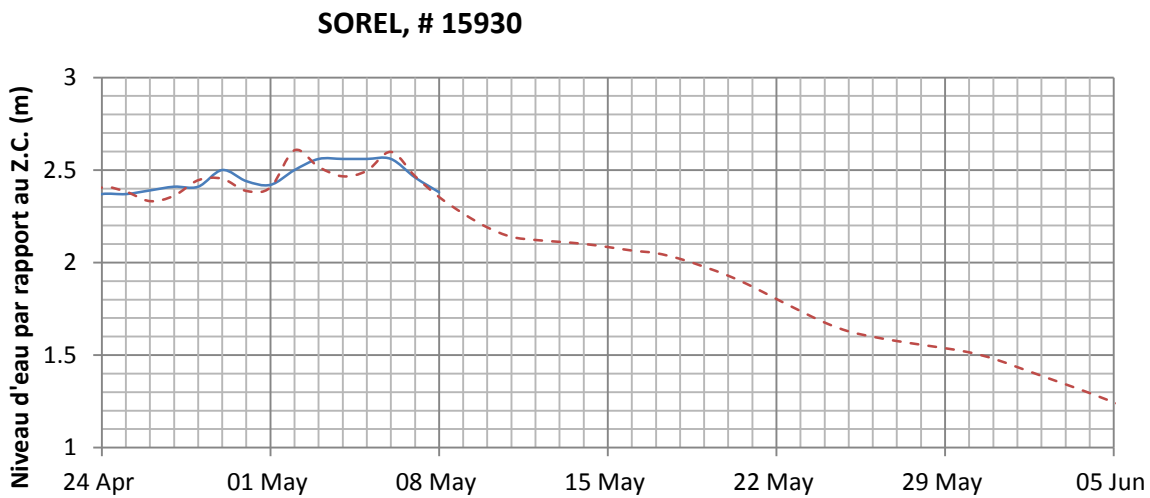
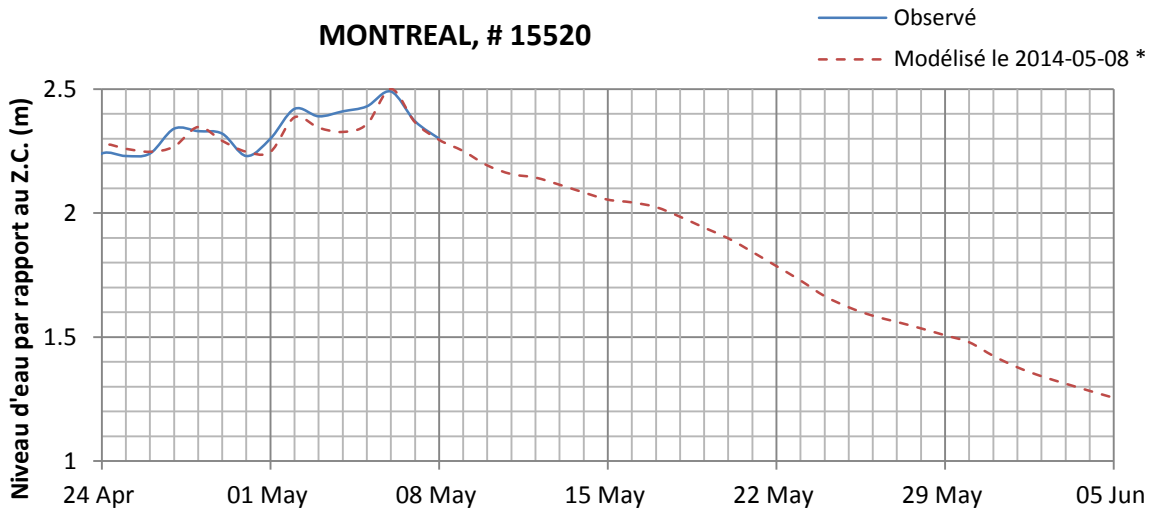
Fax : 418-648-4877

(This bulletin is also available in english)

Ce bulletin est aussi disponible sur l'internet :

http://www.ccg-gcc.gc.ca/fra/gcc/gvn_niveaux_deau_st_laurent

NIVEAUX D'EAU MINIMUMS QUOTIDIENS OBSERVÉS ET PRÉDITS



* Niveau d'eau modélisé à partir des données mesurées disponibles et des données attendues